

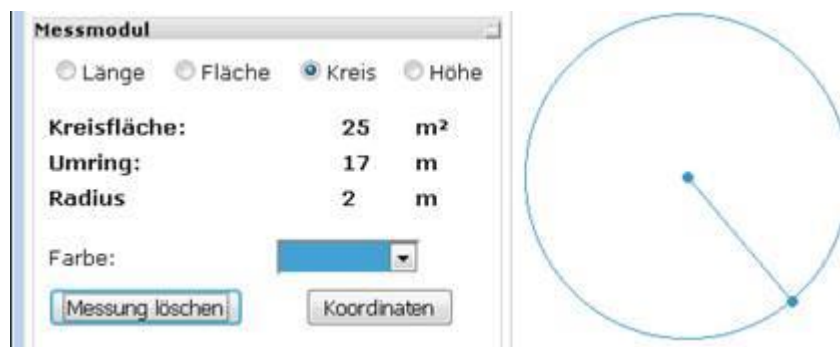
In der neuen Geoclientversion 1.8.0 wurden folgende neue Funktionen für Sie eingerichtet:

- **Kreise messen**

Die Kreismessung wird mit der Auswahl der Option „Kreis“ im Messmodul aktiviert. Der Mittelpunkt des Kreises wird dem Geoclient im Kartenfenster mit dem Mauszeiger und mit einem linken Mausklick bekannt gegeben. Durch einen zweiten Mausklick wird der Radius des Kreises festgelegt und der Kreis gezeichnet. Dabei wird unter Kreisfläche die errechnete Fläche ausgegeben. Außerdem werden der Umring und der Radius angegeben.

Mit der Schaltfläche „Messung löschen“ wird der Kreis gelöscht. Mit der Schaltfläche „Koordinaten“ können die Koordinatenwerte des Mittelpunktes und des Punktes auf dem Kreisbogen eingesehen und manipuliert werden. Durch eine Änderung der Reihenfolge der Koordinaten werden Mittelpunkt und Kreisbogenpunkt vertauscht. Dadurch wird der Kreis mit gleich bleibendem Radius um den anderen Punkt gezeichnet.

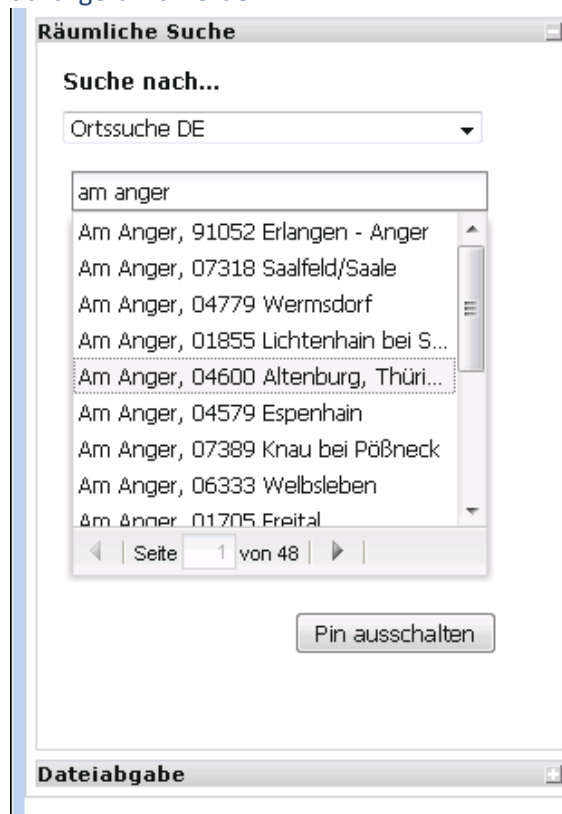
Die Kreisfläche wird mit der Kreiszahl inkl. Flächenreduktion berechnet.



- **Ortssuche DE**

Ist eine weitere Möglichkeit der Räumlichen Suche.

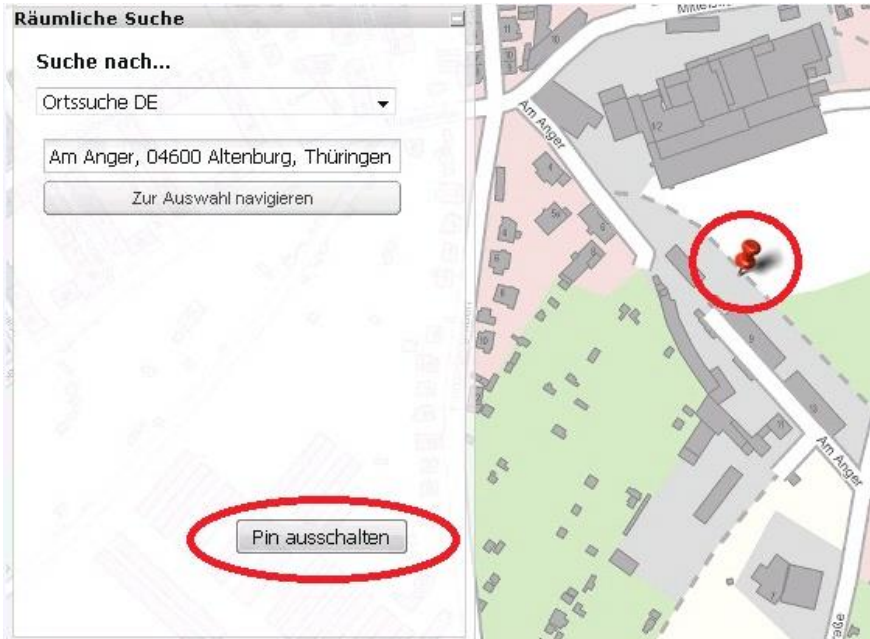
Hier können unabhängig von der Hierarchie adressbezogene Recherchen deutschlandweit durchgeführt werden.



Weitere Informationen zum Geokodierungsdienst finden Sie unter:

http://www.bkg.bund.de/nn_147096/SharedDocs/Download/Aktuelles/Doku-Geokodierungsdienst_templateId=raw_property=publicationFile.pdf/Doku-Geokodierungsdienst.pdf

- **Pin ein- und ausschalten**
in der Räumlichen Suche und im Druckmenü



Drucken

Datei-Format: PNG-Bild
 PDF-Dokument

Druck-Größe: DIN A4
 DIN A3
 DIN A2
 DIN A1
 DIN A0

Ausrichtung: Hochformat
 Querformat

Legende:
 Pin anzeigen:

Qualität:

Maßstab:

Kommentartext:

Miniaturvorschau



Vorschau schließen

Druck erstellen

Abbrechen

Weitere Informationen

Ein ausführliches Handbuch finden Sie unter:

http://www.geoportal-th.de/Portals/0/Downloads/Geoproxy/Online_Handbuch_Geoclient.pdf

Weitere Informationen:

<http://www.geoportal-th.de>

Bei Rückfragen wenden Sie sich bitte an das:

Kontakt: Kompetenzzentrum Geodateninfrastruktur Thüringen (GDI-Th)

Landesamt für Vermessung und Geoinformation
Hohenwindenstr. 13 a
99086 Erfurt

Tel: 0361 - 57-4176221

Fax: 0361 - 57-4176799

Mail: Kompetenzzentrum.gdi-th@tlvermgeo.thueringen.de