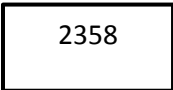
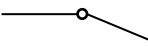
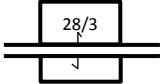
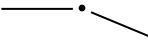
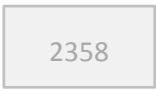
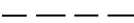


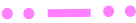








Legende zum Auszug aus der Liegenschaftskarte

	Flurstück mit Flurstücksnummer und Flurstücksgrenze		Abgemarkter Grenzpunkt
	Zusammengehörende Flurstücksteile		Grenzpunkt ohne Abmarkung
	Flurstück mit abweichendem Rechtszustand oder zweifelhaftem Flurstücksnachweis		Strittige Flurstücksgrenze
	Gemarkungsgrenze		Flurgrenze













Gebietsgrenzen

	Landkreisgrenze, Grenze einer kreisfreien Stadt		Gemeindegrenze
---	---	--	----------------

Gebäude

	Wohngebäude		Gebäude aus Befliegung
	Gebäude für öffentliche Zwecke		Gebäude mit Hausnummer
	Gebäude für Wirtschaft oder Gewerbe	HsNr. 12	Reservierte Hausnummer

Tatsächliche Nutzung

	Siedlungsflächen		Grünanlage		Fließgewässer
	Industrie- und Gewerbefläche		Garten		Stehendes Gewässer
	Sport-, Freizeit- und Erholungsfläche		Landwirtschaft		Tagebau, Grube, Steinbruch
	Straßenverkehr, Weg, Platz, Bahnverkehr		Wald		Unland

Gesetzliche Festlegungen

	Bundesautobahn; Bundesstraße		Fläche nach Bau-, Raum- oder Bodenordnungsrecht
	Landesstraße		

Erläuterung zum Koordinatenbezugssystem ETRS89_UTM32:

UTM-Koordinaten in (m), Zonenkennung (32) = vergrößerte Ziffern vor dem Eastwert, GRS80-Erdellipsoid, European Terrestrial Reference System 1989 (ETRS 89)